

Rund um die Erlenbacher Weinberge



Erlebnis



Landschaft



Länge

2,2 km

Höhenmeter

▲ 81 m

▼ 80 m

Dauer

0:45 h

Schwierigkeit

mittel

Kondition



Technik



Empfohlene Jahreszeiten

J

F

M

A

M

J

J

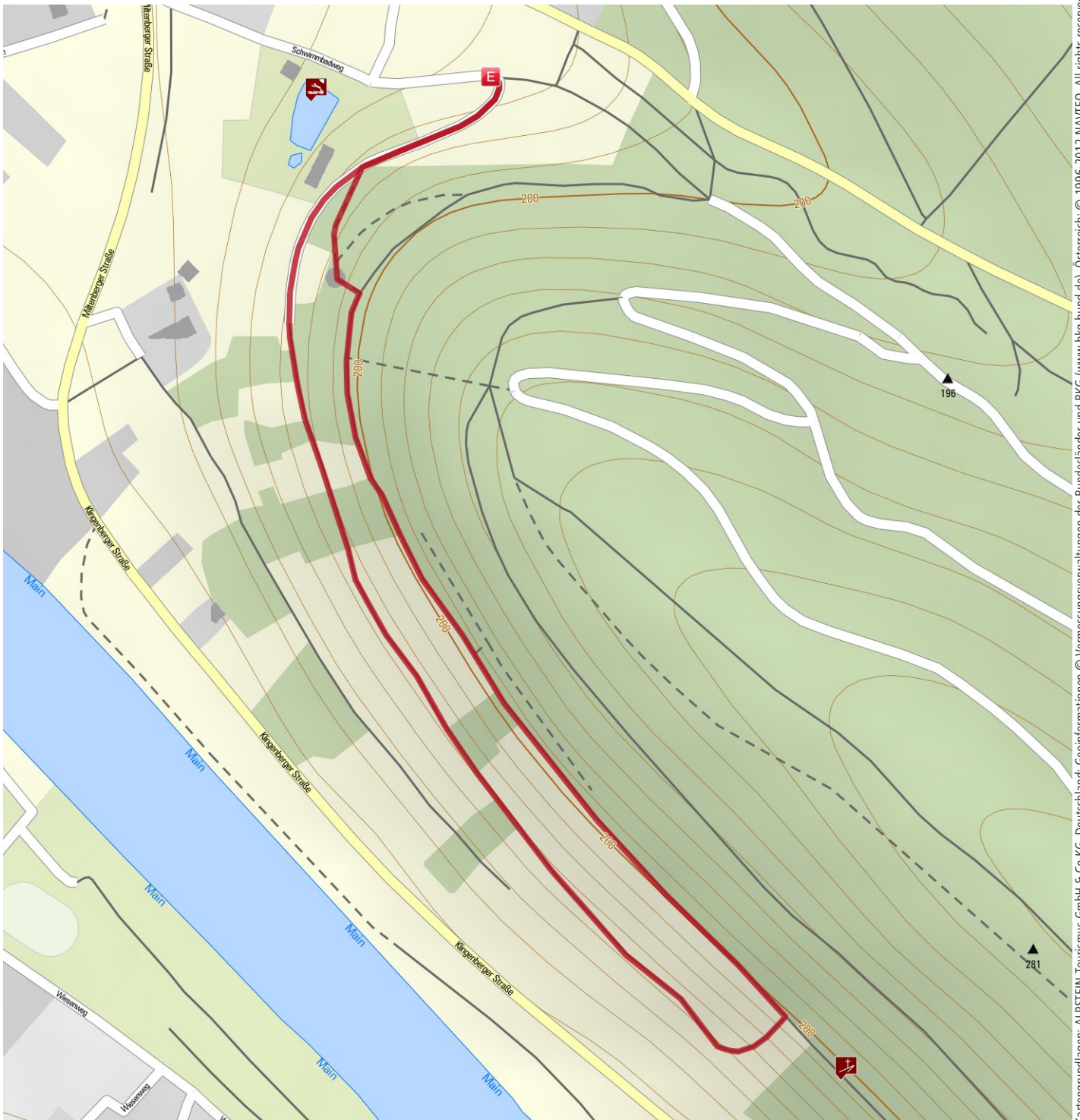
A

S

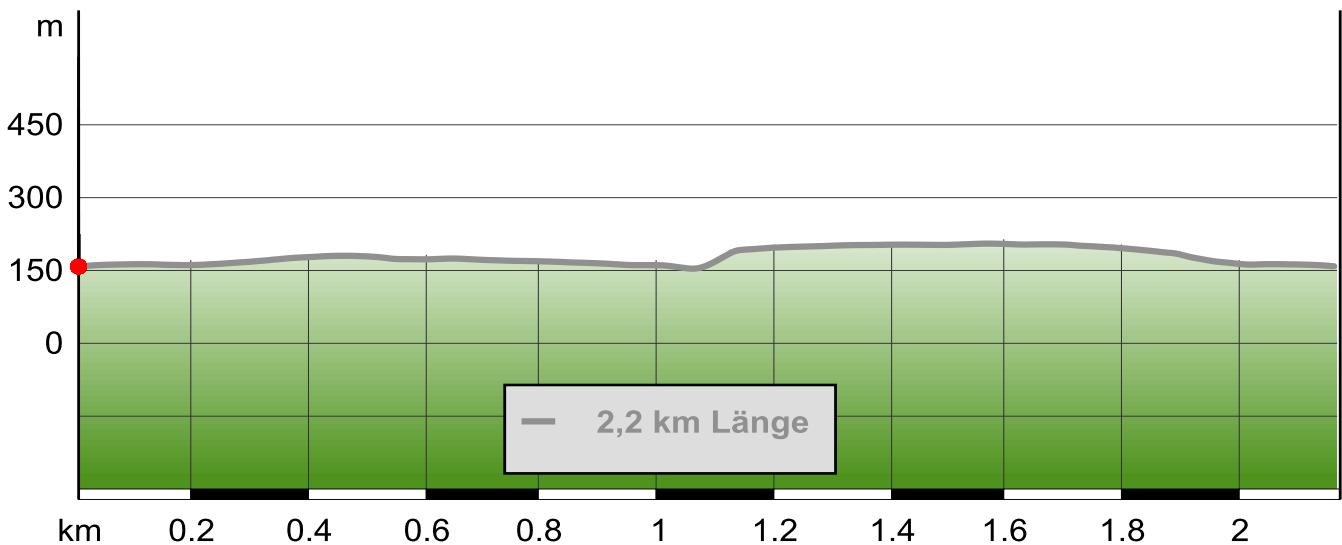
O

N

D



Rund um die Erlenbacher Weinberge



Beschreibung

Startpunkt der Tour

Parkplatz Bergschwimmbad Erlenbach, Mechenharder Straße (ohne Hausnummer) – Zufahrt ausgeschildert

Wegbeschreibung

Der Markierung Fränkischer Rotwein Wanderweg nach, bis zur Abzweigung „Churfrankensteig“ folgen. Dort zunächst nicht die Treppen zum Pavillon hoch, die auf den Fränkischen Rotwein Wanderweg führen, sondern geradeaus weiter am Naturdenkmal „Rotbuche“ unterhalb des Pavillons vorbei. Nach ca. 600 Meter auf dem mittleren Weinbergsweg steigen Sie an einer neuen Sandstein-Treppenanlage 50 Höhenmeter hinauf auf den Fränkischen Rotwein Wanderweg und weiter nach links am Hohbergkreuz und Pavillon vorbei zurück zum Ausgangspunkt.

Anfahrt

Von Richtung Eisenfeld: der Ortsdurchfahrt Erlenbach (Miltenberger Straße) folgen, an der Ampel Ecke Mechenharder Straße links Richtung Mechenhard abbiegen. Nach dem Abbiegen sehen Sie rechts das Schwimmbad. In Höhe der Abzweigung Frankenstraße führt rechts eine kleine befestigte Straße zum Bergschwimmbad.

Von Richtung Klingenberg: der Ortsdurchfahrt Erlenbach (Miltenberger Straße) folgen, an der Ampel Ecke Mechenharder Straße rechts Richtung Mechenhard abbiegen. Danach wie oben.

Parken

Kostenfreie Parkmöglichkeiten auf einem Wiesengrundstück am Bergschwimmbad.

Zielpunkt der Tour

Parkplatz Bergschwimmbad Erlenbach, Mechenharder Straße (ohne Hausnummer) – Zufahrt ausgeschildert

Eigenschaften



aussichtsreich




Rundtour

Interessante Punkte



Bergschwimmbad Erlenbach a. Main

Mechenharder Straße
63906 Erlenbach

 09372-944256



Hohbergkreuz

Autor und Quelle

Autor Mainland Miltenberg Churfranken e.V.

erstellt 25.05.2012

geändert 01.06.2012

Quelle Mainland Miltenberg-Churfranken e.V.

<http://www.churfranken.de>



Rund um die Erlenbacher Weinberge

Bilder



Hohbergskreuz

Autor Mainland Miltenberg Churfranken e.V.

Quelle Mainland Miltenberg-Churfranken e.V.



Mittlerer Weinbergsweg

Autor Mainland Miltenberg Churfranken e.V.

Quelle Mainland Miltenberg-Churfranken e.V.



Blick in die Weinberge

Autor Mainland Miltenberg Churfranken e.V.

Quelle Mainland Miltenberg-Churfranken e.V.