

## Runde durch Weinberg und Wald über Hohbergskreuz

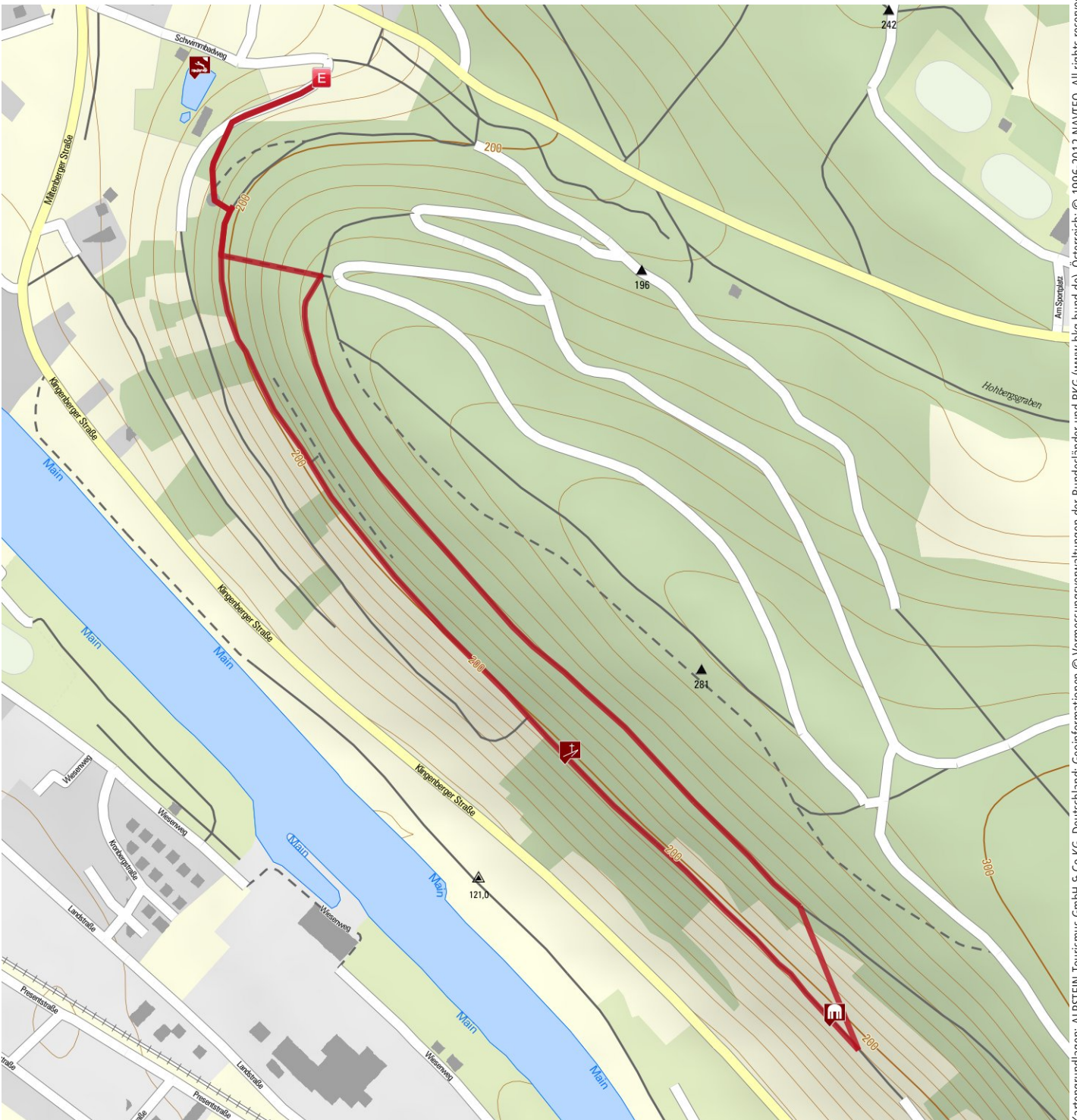


Erlebnis ★★★★☆  
Landschaft ★★★★☆

Länge 3,3 km  
Höhenmeter ▲ 102 m  
▼ 101 m  
Dauer 1:05 h

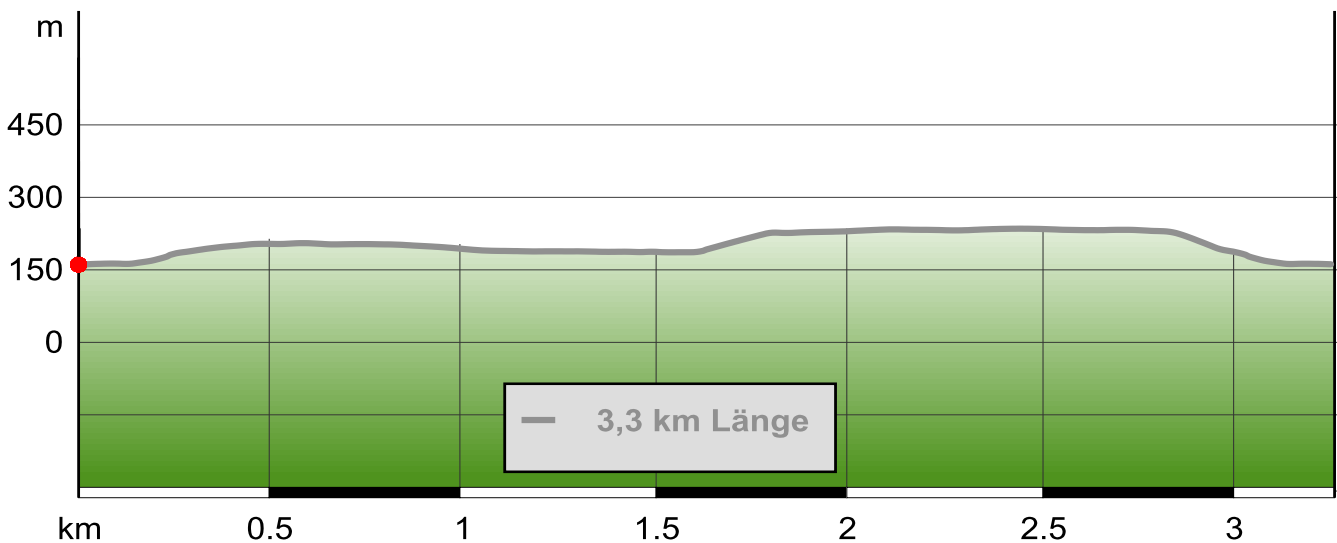
Schwierigkeit **mittel**  
Kondition ★★★★☆  
Technik ★★★★☆

Empfohlene Jahreszeiten **J F M A M J J A S O N D**



Kartgrundlagen: ALPSTEIN Tourismus GmbH & Co.KG, Deutschland; Geoinformationen © Vermessungsverwaltungen der Bundesländer und BKG (www.bkg.bund.de), Österreich; © 1996-2012 NAVTEQ. All rights reserved., Italien: © 1994-2012 NAVTEQ. All rights reserved., Schweiz: Geodata © swisstopo (570402735)

## Runde durch Weinberg und Wald über Hohbergskreuz



### Beschreibung

#### Startpunkt der Tour

Parkplatz Bergschwimmbad Erlenbach, Mechenharder Straße (ohne Hausnummer) – Zufahrt ausgeschildert

#### Wegbeschreibung

Der Markierung Fränkischer Rotweinwanderweg nach, einige Stufen hoch am Erlenbacher Pavillon vorbei, dann erreicht der Weg relativ eben nach ca. 1,2 km den Wegweiser Pavillon. Nach links der Markierung (roter Vogel) folgend, einige Treppen hoch zum Wegweiser Hohberg und auf dem (M) Weg zurück in Richtung Erlenbach. Am Hohbergkreuz und Pavillon vorbei führt der Weg zum Waldrand und über eine kleine geteerte Straße zurück zum Parkplatz.

#### Anfahrt

Von Richtung Eisenfeld: der Ortsdurchfahrt Erlenbach (Miltenberger Straße) folgen, an der Ampel Ecke Mechenharder Straße links Richtung Mechenhard abbiegen. Nach dem Abbiegen sehen Sie rechts das Schwimmbad. In Höhe der Abzweigung Frankenstraße führt rechts eine kleine befestigte Straße zum Bergschwimmbad. Dort bestehen kostenfreie Parkmöglichkeiten auf einem Wiesengrundstück.

Von Richtung Klingenberg: der Ortsdurchfahrt Erlenbach (Miltenberger Straße) folgen, an der Ampel Ecke Mechenharder Straße rechts Richtung Mechenhard abbiegen. Danach wie oben.

#### Parken

Kostenfreie Parkmöglichkeiten auf einem Wiesengrundstück am Bergschwimmbad.

#### Zielpunkt der Tour

Parkplatz Bergschwimmbad Erlenbach, Mechenharder Straße (ohne Hausnummer) – Zufahrt ausgeschildert

### Eigenschaften



aussichtsreich



Rundtour

### Interessante Punkte



Hohbergkreuz




Pavillon



Bergschwimmbad Erlenbach a. Main

Mechenharder Straße

63906 Erlenbach

 09372-944256

### Autor und Quelle

<b>Autor</b>	Mainland Miltenberg Churfranken e.V.
<b>erstellt</b>	25.05.2012
<b>geändert</b>	01.06.2012
<b>Quelle</b>	Mainland Miltenberg-Churfranken e.V.

## Runde durch Weinberg und Wald über Hohbergskreuz

<http://www.churfranken.de>

**churfranken**  
Wo der Main am schönsten ist

### Bilder



Hohbergskreuz Erlenbach

Autor Mainland Miltenberg Churfranken e.V.

Quelle Mainland Miltenberg-Churfranken e.V.



Mittlerer Weinbergsweg

Autor Mainland Miltenberg Churfranken e.V.

Quelle Mainland Miltenberg-Churfranken e.V.



Blick auf die Erlenbacher Weinberge

Autor Mainland Miltenberg Churfranken e.V.

Quelle Mainland Miltenberg-Churfranken e.V.