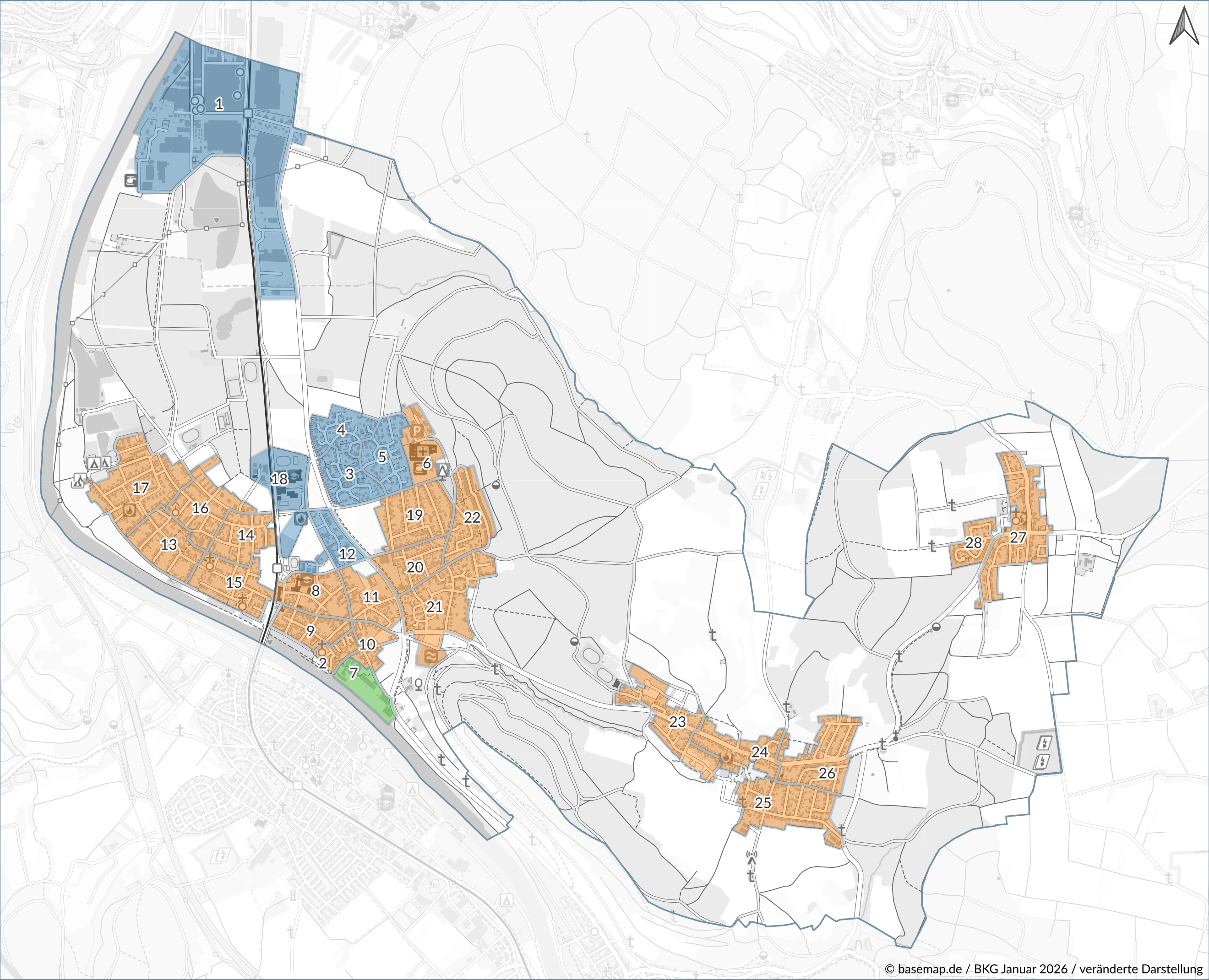






KWP Erlenbach am Main: Gebietseinteilung - Voraussichtliche Wärmeversorgung



LEGENDE

-  Gemeindegrenze
-  Dezentral
-  Prüfgebiet
-  Wärmenetz

Kommunale Wärmeplanung  
Erlenbach am Main

Gebietseinteilung -  
Voraussichtliche  
Wärmeversorgung

0 250 500 750 m



Datum: Januar 2026  
Kürzel: CK  
Datenquellen: ATKIS® Basis-DLM,  
Landesamt für Digitalisierung,  
Breitband und Vermessung, CC BY  
4.0; Energienetze Bayern GmbH