

Wissenswertes

Die Weinstadt Erlenbach – mit etwa 10.000 Einwohnern die größte Stadt des Landkreises Miltenberg – liegt in einem der schönsten Abschnitte des Maintals und gilt als Zentrum für Industrie, Kultur und Sport. Das Stadtgebiet dehnt sich auf einer Gemarkung von 16 km² bis zu den waldbedeckten Spessarthängen aus. Die früher selbstständigen kleinen Nachbargemeinden Mechenhard wurden 1976 und Streit 1978 eingemeindet. Auf den südwestlich ausgerichteten Hängen am Fränkischen Rotwein Wanderweg wird seit Jahrhunderten Wein angebaut.



Regelmäßige Kulturveranstaltungen, ein vielfältig prämiertes Programmkinoprogramm, in der Stadtbibliothek, ein umfangreiches Volkshochschulprogramm und die Aktivitäten der Musikschule prägen die Stadt. Daneben bereichern das herrlich gelegene und 2017 komplett renovierte Bergschwimmbad, ein Sportboothafen und nicht zuletzt die traditionsreichen Häckerwirtschaften das Leben in Erlenbach.


Das 1953 dem damaligen Markt Erlenbach a. Main neu verliehene Wappen basiert auf zwei Gerichtssiegeln aus dem 18. Jahrhundert. Beide zeigen den kaiserlichen Doppelkopfadler und die Buchstaben E und B (für Erlenbach), einer hält in der rechten Klaue den Reichsapfel und in der linken ein Schwert – über den Adlerköpfen schwebte ein Kurfürstenhut.

Radwege

Erlenbach liegt direkt am abwechslungsreichen Maintal-Radweg, der sich durch familienfreundliche Wegeführung auf ebenen, überwiegend asphaltierten Wegen auszeichnet. Neben dem Mainradweg bietet die Region Churfranken noch weitere Rundtouren über die Höhen des Spessarts oder am Main entlang, die auch bestens für das E-Bike geeignet sind. Genießen Sie die Ruhe, Natur und Kultur Churfrankens vom Rad aus. Die bestens ausgebauten Fahrradwege und anspruchsvolle Mountainbike-Trails bieten für jeden Geschmack etwas.

Wanderwege

Erlenbach a. Main mit den Stadtteilen Mechenhard und Streit bietet eine Vielzahl von Wanderwegen. In Zusammenarbeit mit dem Naturpark Spessart e.V. wurde in den letzten Jahren das örtliche Wanderwegenetz sowie die Anbindung zu überörtlichen Wanderwegen komplett überarbeitet und neu beschildert. Alle Wanderrouten stehen auch als Download über die interaktive Karte von Churfranken Mainland Miltenberg e.V. bereit.



Rotwein-Wanderweg

Längs durch Churfranken erstreckt sich der 79 km lange Fränkische Rotwein Wanderweg. Er wandert Sie in sechs Etappen von Großostheim bis Bürgstadt – die vierte Etappe ist der kürzeste Abschnitt und führt von Erlenbach über steile Terrassenweinlagen des Hohbergs hoch über dem Main nach Klingenberg.

Weinfeste

Tradition hat inzwischen das **Erlenbacher Weinfest**, das immer am zweiten Juliwochenende auf dem Weinfestplatz stattfindet. Tausende von Besuchern kommen an den vier Festtagen in die Weinlauben unterhalb des Hohbergs, dort wo der Wein angebaut wird. Es wird ein interessantes Programm geboten.

Am ersten Wochenende im Juni laden Winzer zum **Mechenharder Weinbergfest** ein. Das Weinfest findet etwa ein Kilometer südwestlich von Mechenhard inmitten der Weinberge statt. Die gute Lage trägt wesentlich zu einem Wohlfühlerlebnis der besonderen Art bei. Es ist der Blick, der von dort oben einzigartig ist, der Blick auf den Main, umgeben von satten grünen Feldern – gegenüber die Ausläufer des Odenwaldes.



Wengertstreppenfest

Sehr beliebt ist das **Erlenbacher Wengertstreppenfest** an Christi Himmelfahrt mitten in den schönen Buntsandsteinteillagen. Die Besucher können die Köstlichkeiten der Winzer verkosten. Entlang der Weinbergswegen sind Probierstände aufgebaut. Starten können die Festbesucher am Bergschwimmbad. Dann geht es vorbei am Pavillon hoch auf den oberen Weinbergsweg.

Freizeitspaß & Erholung

Beim Weinbergspicknick Hohbergsonne genießen! Direkt am Fränkischen Rotweinwanderweg zwischen Erlenbach und Klingenberg findet der Wanderer eine Aussichtsplattform mitten in den Weinbergen. Neben einem Picknicktisch stehen dort drei Sonnenliegen zum Entspannen zur Verfügung.

Am Mainufer unterhalb der St.-Peter-und-Paul-Kirche lädt eine komfortable Bootsanlegestelle Flusswanderer zur Rast ein.



Picknickplattform



Bootsanlegestelle

terroir f – magische Orte des Frankenweins

Im Weinland Franken haben diese magischen Orte, die auf ganz besondere Weise die Vielschichtigkeit einer Region ausstrahlen, einen Namen: *terroir f*. Informationen zu den anderen bisher errichteten magischen Orten *terroir f* erhalten Sie über www.franken-weinland.de.

Erlenbach ist der jüngste Standort der *terroir f* Orte in Mainfranken. Im Frühjahr 2018 wurde am oberen Weinbergsweg ein Infopunkt errichtet, der das Thema „Weinbergsgold – die Mühen des Winzers in den Terrassensteillagen“ präsentiert.

Städtische Einrichtungen

Kindergärten

Brückenstraße 7 | Tel. 093 72/94 40 92
kindergarten-brueckenstrasse@stadt-erlenbach.de

Dr.-Vits-Straße 16 | Tel. 093 72/13 90 42
kindergarten-vitsstrasse@stadt-erlenbach.de

Fröbelstraße 4 | Tel. 093 72/94 40 91
kindergarten-froebelstrasse@stadt-erlenbach.de

Weinbergstraße 5 | Tel. 093 72/94 13 99
kindergarten-weinbergstrasse@stadt-erlenbach.de

Musikschule Hauptstraße 49 | Tel. 093 72/94 13 98
musikschule@stadt-erlenbach.de

Volkshochschule Bahnhofstraße 22 | Tel. 093 72/135 92 79
www.vhs-erlenbach.de, vhs@stadt-erlenbach.de

Stadtbibliothek Bahnhofplatz 6 | Tel. 093 72/94 48 04
stadtbibliothek@stadt-erlenbach.de

Bergschwimmbad
an der Mechenharder Straße, geöffnet Mai – September
Tel. 093 72/94 42 56 | bergschwimmbad@stadt-erlenbach.de



Bergschwimmbad

Schulen

Dr.-Vits-Grundschule

Dr.-Vits-Straße | Tel. 093 72/99 06 60
www.gs-erl.de | verwaltung@vits-schule-erlenbach.de

Barbarossa-Mittelschule

Elsfelder Straße | Tel. 093 72/94 40 83
www.vs-erl.de | schule@ms-erlenbach.de

Hermann-Staudinger-Gymnasium

Elsfelder Straße | Tel. 093 72/54 50
www.hsgerlenbach.de | sekretariat@hsgerlenbach.de

Berufsfachschule für Krankenpflege „St. Hildegard“

Krankenhausstraße 45 | Tel. 093 72/7 00 50 60
www.esb-bildung.de
berufsfachschule.erlenbach@helios-kliniken.de

BRK Berufsfachschule für Altenpflege

Krankenhausstraße 50 | Tel. 093 72/61 29
www.altenpflegeschule.erlenbach.de
info@aps-erlenbach.brk.de



Barbarossa-Mittelschule

Verwaltung


Stadt Erlenbach, Landkreis Miltenberg
Regierungsbezirk Unterfranken
Bundesland Bayern
Gesamtgemarkungsfläche: 15,7 km²
Gesamteinwohnerzahl: 10.200 (Stand: 31.12.2016)

Adresse und Postanschrift:

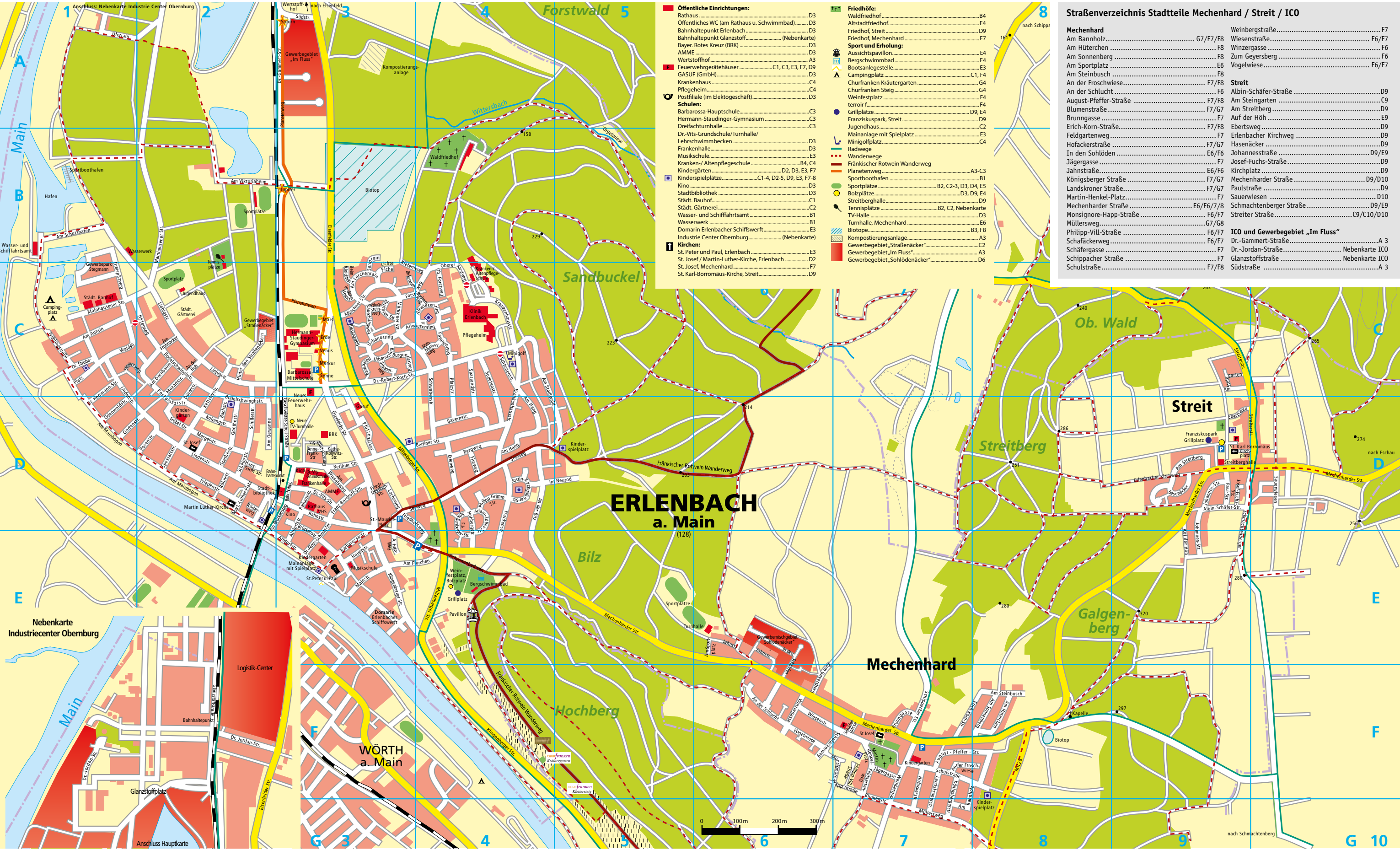
Stadt Erlenbach a. Main
Bahnstraße 26 | 63906 Erlenbach a. Main
Telefon: 09372 704-0 | Telefax: 09372 704-10
E-Mail: rathaus@stadt-erlenbach.de
Internet: www.stadt-erlenbach.de



Rathaus der Stadt Erlenbach a. Main



STADTPLAN



Straßenverzeichnis Stadtteile Mechenhard / Streit / ICO

Mechenhard	Weinbergstraße.....	F7	
Am Bannholz.....	G7/F7/F8	Wiesenstraße.....	F6/F7
Am Hüterchen.....	F8	Winzergasse.....	F6
Am Sonnenberg.....	F8	Zum Geysersberg.....	F6
Am Sportplatz.....	E6	Vogelwiese.....	F6/F7
Am Steinbusch.....	F8		
An der Froschwiase.....	F7/F8	Streit	
An der Schlucht.....	F6	Albin-Schäfer-Straße.....	D9
Blumenstraße.....	F7/F8	Am Steingarten.....	C9
Brunnengasse.....	F7	Am Streitberg.....	D9
Erich-Korn-Straße.....	F7/F8	Auf der Höh.....	E9
Feldgartenweg.....	F7	Ebertsweg.....	D9
Hofackerstraße.....	F7/G7	Erlenbacher Kirchweg.....	D9
In den Söhlöden.....	E6/F6	Johannesstraße.....	D9/E9
Jägergasse.....	F7	Josef-Fuchs-Straße.....	D9
Jahnstraße.....	E6/F6	Kirchplatz.....	D9
Königsberger Straße.....	F7/G7	Mechenharder Straße.....	D9/D10
Landskroner Straße.....	F7/G7	Paulstraße.....	D9
Martin-Henkel-Platz.....	F7	Sauerwiesen.....	D10
Mechenharder Straße.....	E6/F6/F7/8	Schmachtenberger Straße.....	D9/E9
Monsignore-Happ-Straße.....	F6/F7	Streiter Straße.....	C9/C10/D10
Müllersweg.....	G7/G8		
Philipp-Vill-Straße.....	F6/F7	ICO und Gewerbegebiet „Im Fluss“	
Schäckerweg.....	F6/F7	Dr.-Gammert-Straße.....	A3
Schäfergasse.....	F7	Dr.-Jordan-Straße.....	Nebenkarte ICO
Schippacher Straße.....	F7	Glanzstoffstraße.....	Nebenkarte ICO
Schulstraße.....	F7/F8	Südstraße.....	A3



Straßenverzeichnis Erlenbach

Adalbert-Hein-Weg.....	E3	Am Stadtwald.....	C4/D4/D5	Bodelschwinghstraße.....	C2/D2	Forstweg.....	C3/C4	Hauptstraße.....	E3	Lichte Eiche.....	C3	Pflugsteinweg.....	C3	Seeweg.....	D3/D4
Adam-Zöller-Straße.....	E4	Am Viktoriaheim.....	B2/B3	Brückenstraße.....	D3/E3	Brückenstraße.....	D4/E4	Hintern den Straßenäckern.....	C2	Liebigstraße.....	C2	Pfützenacker.....	D3	Siedlerweg.....	C1/C2
Altdorfstraße.....	D3/E3	Am Wieselsweg.....	D3	Buchenweg.....	C4	Franz-Bardroff-Straße.....	D3	Hirtenweg.....	C1/D1/D2	Lindenstraße.....	C1/D1/D2	Philipp-Grimm-Straße.....	D4	Silvanerweg.....	C3
Altweisenring.....	C3/C4	An der Bilz.....	D4/E4	Burgunderweg.....	C3	F.-J.-Schellenberger-Straße.....	D4/E4	Hohbergstraße.....	D4/E4	Mainhausener Straße.....	A2/B2/C1/C2	Räuschingweg.....	C3	Spudersstraße.....	D2
Am Aurain.....	C1	An der Hub.....	C2	Dreisplitzweg.....	B1/C1	Friedenstraße.....	D2	Im Neurod.....	D4/D5	Mainstraße.....	E3	Rathausstraße.....	C4/D4	Spidatenstraße.....	C4/D4
Am Brückensteg.....	D2/D3	Anne-Frank-Straße.....	D3	Dr.-Aloys-Schmitt-Straße.....	D3/E3	Friedhofsweg.....	D3-4/E4	In den Hesern.....	C3	Martin-Luther-Platz.....	D2	Rhönstraße.....	D2	Uferrain.....	A1/A2
Am Dornbaum.....	C3	Bachstraße.....	D2	Dr.-Hermann-Straße.....	C1/D1	Friedrich-Dessloch-Straße.....	D3	Justin-Kirchgäßner-Straße.....	D3	Mechenharder Straße.....	E4/E5	Rieslingweg.....	C3	Urbanusring.....	C3
Am Flürchen.....	E3/E4	Bahnhofplatz.....	C3/C4	Dr.-Robert-Koch-Straße.....	C3/C4	Fröbelstraße.....	D2	Käthe-Kollwitz-Straße.....	D2	Mergelstraße.....	D2	Röderweg.....	C3	Waldstraße.....	C1
Am Frohnacker.....	C2	Bahnstraße.....	D3	Dr.-Strube-Platz.....	C1	Frühlingstraße.....	C1	Kettelerstraße.....	D2/C2	Miltenberger Straße.....	C3/D3/D4/E4	Rosenstraße.....	C2	Zürichseestraße.....	C3
Am Gewanne.....	D2	Barbarossastraße.....	E3	Dr.-Vits-Straße.....	D3	Gartenstraße.....	C3/C4	Klosterstraße.....	D2/C2	Mozartstraße.....	D4	Saarlandstraße.....	C4/D4		
Am Hang.....	D3	Bayernstraße.....	D4	Dürerstraße.....	D3	Gerhard-Dittel-Straße.....	D3	Klingenberger Straße.....	E3/E4	Münchner Straße.....	C3/C4	Sandrain.....	B3/C3		
Am Lerchenrain.....	D4	Beim Kleidstein.....	A/B/C/D/3	Elsenfelder Straße.....	C3/D3	Geschwister-Scholl-Straße.....	D2	Kolpingstraße.....	C4	Oberer Forstweg.....	D2	Schillerstraße.....	D2		
Am Mainbogen.....	C1/D1/D2	Bergweg.....	D4	Erlenweg.....	D4	Goethestraße.....	D2	Kornblumenweg.....	C4	Odenwaldstraße.....	D1	Schlesienstraße.....	C4		
Am Schutzhafen.....	B1	Berliner Straße.....	D3/D4	Fasanenweg.....	C4	Häckerweg.....	C3	Krankenhausstraße.....	C4/D4	Pestalozzistraße.....	C2/D2	Schwabenstraße.....	C4/D4		
		Birkenweg.....	C3	Flurweg.....	D4	Hans-Sachs-Straße.....	D2	Lacheweg.....	D3	Pfalzstraße.....	C4/D4	Schwimbadweg.....	E4		

